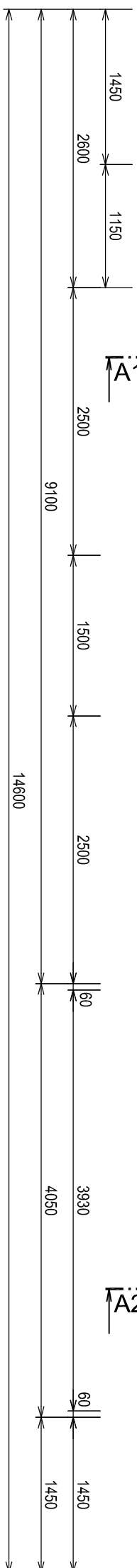
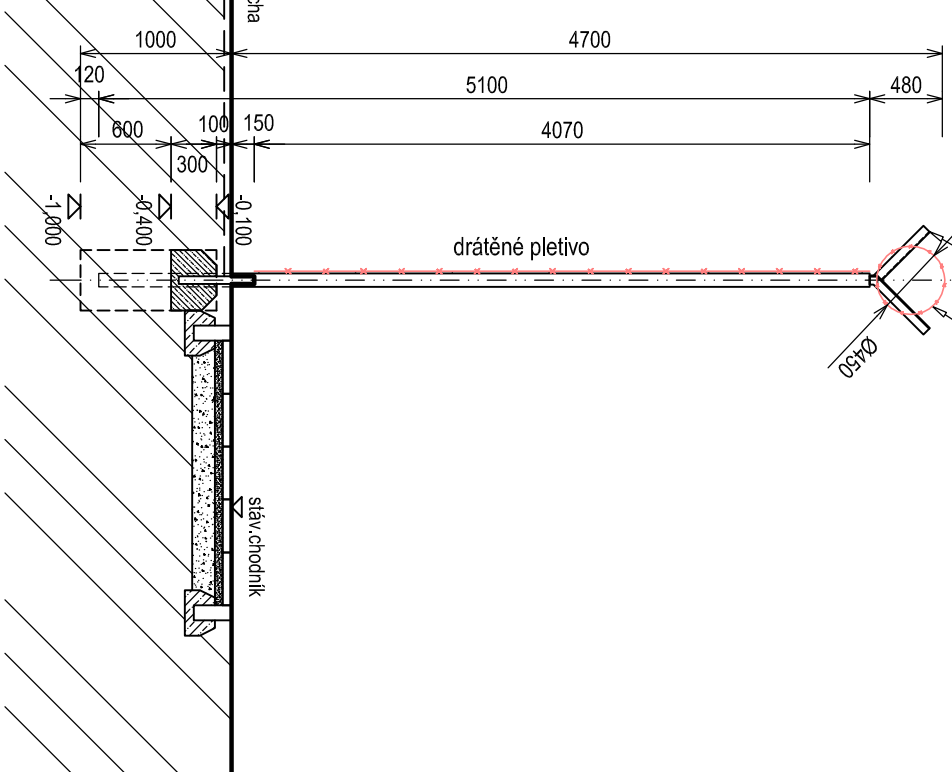


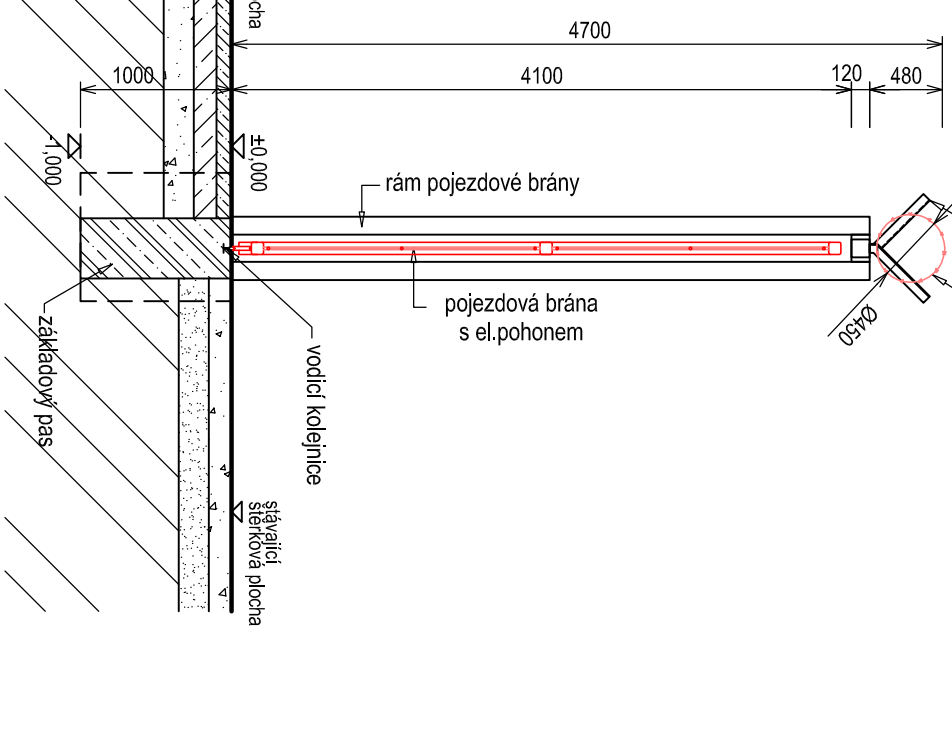
POHLED - DÍL 1



PŘÍČNÝ ŘEZ A1-A1



PŘÍČNÝ ŘEZ A2-A2



VÝKAZ MATERIÁLU DRÁTĚNÉHO OPLOCEN

- | | |
|------------|-----------------------------------------------------------------------------------------------------------------------------------------------------------------|
| S5 | Stoupky oplocení - viz půdorys oplocení |
| S6 | Oplocení desek, trávník, pozemek oplocení: - t: 0,08x4 - 5100mm - ks 2
+ obestavený vrch podhrabkové desky v 500mm |
| S7 | Oplocení desek, trávník, pozemek oplocení: - t: 0,08x4 - 5100mm - ks 2
+ jarnostřeno tráva podhrabkové desky v 500mm |
| S8 | Stoupky, vzácní trávník, t: 0,07x3 - 3100mm - ks 1
+ obestavený vrch podhrabkové desky v 500 a 300mm |
| S9 | Rozhled na vstupní branku, pozemek oplocení: - t: 0,07x3 - 2550mm - ks 1 |
| S10 | Skalní zeď na oplocení, pozemek oplocení: - t: 0,07x3 - 2300mm - ks 2 |
| PD1 | Podhrabkové desky vyzlizené - viz výřez základu
500x50 - 2400mm - ks 1 |
| PD4 | 500x50 - 2200mm - ks 1 |
| PD3 | 500x50 - 1350mm - ks 1 |
| PD6 | 500x50 - 1250mm - ks 2 |
| PD7 | 300x50 - 1050mm - ks 1 |
| B1 | Vstupní branka 100x2,100mm - pozemek oplocení: - barva zelená, t: 0,00x3 - s: srovnatelná pleť - ks 1 |
| B3 | Výezdo posuvná vata, el.pojízň - pozemek oplocení, srovnatelná vata + srovnatelná pleť - ks 1 |
| N1 | Vodič tam pro pojedždá vata+pleť+skl. srovnatelná, srovnatelná vata - ks 1 |
| N2 | Vodič tam pro pojedždá vata - pozemek oplocení, srovnatelná vata - ks 1 |
| P1 | Překážka oplocení |
| S1 | Srovnatelná pleť, Zhrabkové desky 0,03mm, des 50x50mm, bez zaplavení naplněného drátu, barva zelená (RAL 6005)
obestavený vrch 600mm (2400x2500mm), dl = 1mm |
| S2 | Obestavený trávník, pozemek - 2x1,40x10x5550mm - ks 8 |
| S3 | Oplocení naplněné drát, trávník, oplocení: - dl: 6x11 = 66mm |
| S4 | Hrábký naplněný drát, trávník, trávník, trávník: - dl: 4x15 = 60mm |
| S5 | Zlakový osazený drát, trávník - 0,0450mm (Buro válek) - dl = 15m |
| S6 | Kovový drát sponitím naplněného drátu v podhrabkové desce po 500mm ve věku polich |
| S7 | ks 19, imonost 1ks = 0,4kg |

POZNÁMKA

- 1) Ocelové sloupky o průměru max. po 250mm pro celém obvodu. Vzácnostmi na stávající konstrukce upravit tak, sloupce pokryté;
- 2) Sloupky, ocelové nosníky dráty a svarované železo jsou poplaskané;
- 3) Sloupky ocelové nosníky do betonových základů opravit - viz. výkres zářehů;
- 4) Vysunutí betonu a ohranice Křib - jsou soudržní opatřit;
- 5) Vnější část posuvná drát na d. 10mm - ocelová konstrukce s výplní pletem, sloupem s oplocením
- 6) Rám brány - ocelová konstrukce, kolovna k základovému pásu.

±0,000 (úroveň terénu cca 214,0 m n.m.)

AKCE:	Vazební věznice Olomouc - výslabka zakázaného pásmna
INVESTOR A OBJEDNATEL:	Národní vědní ústav Českého národního bezpečnostního úřadu Svatý Jiří 7/II., 78401 Písek
MÍSTO STAVBY:	Výstavba domku Opatovce, Šumava 2, 771 17 Opatovce K.Ú. Olomouč - město p.l. 67938; 288
GENERÁLNÍ PROJEKTANT:	Bzrdkova 8117/a, 602 00 Brno tel.: +420 545 432 111 www.mafac.cz info@mafac.cz
Hlavní architekt projektu:	Zdenka Krenoková, z.krenokova@mufaz.cz
Hlavní architekt projektu:	Pavla Boninová-Lapáková, lapakova@mufaz.cz
ZPOVONTEL DĚLSTI:	MUF s.r.o. Bzrdkova 8117/a, 602 00 Brno tel.: +420 545 432 111 www.mafac.cz info@mafac.cz
OPOVOVENÝ PROJEKTANT:	Zdenka Krenoková, z.krenokova@mufaz.cz
PROJEKTOVALA:	Zdenka Krenoková, z.krenokova@mufaz.cz
STUPEN PD:	DPS - Dokumentace pro provádění stavby
OBJEKT:	SO 01 - Oplocení
POSORE:	D 1.1 - Architektonicko-stavební řešení
ZADÁVKOVÉ ČÍSLO:	20480014-
AUTORIZACE:	060207
DATAH:	6x4d
FPMAT:	
KOPRE:	
MERITKO:	1:50
Oplocení - pohledy, řezy	
Díl 1	